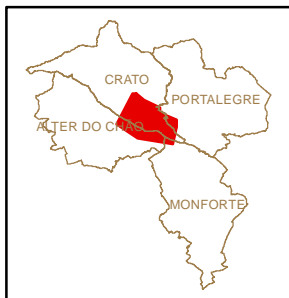
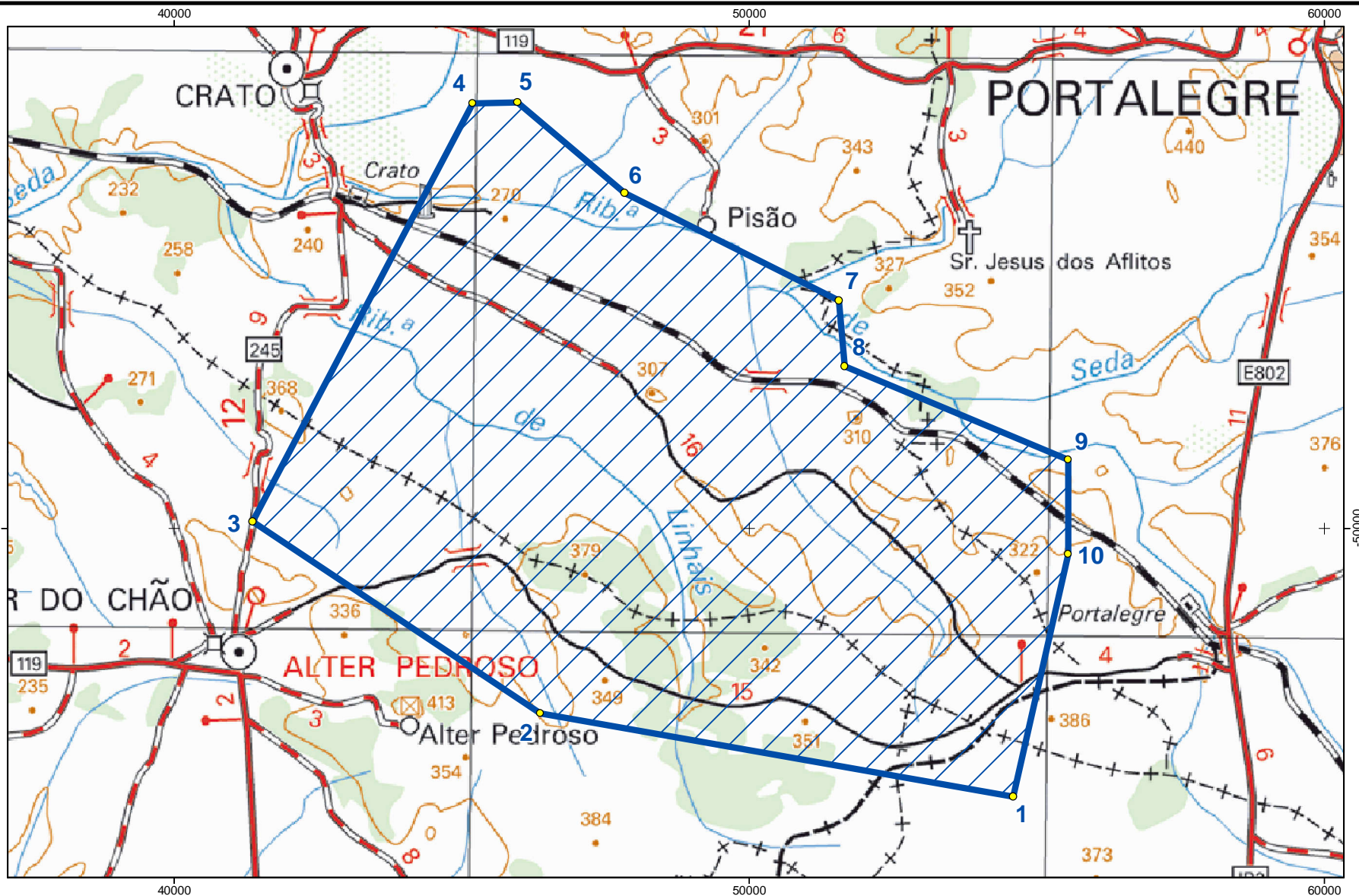



Limites Administrativos do IGP - CAOP 2013
Base cartográfica do IGeoE à escala 1:250.000
Sistema de referência: PT-TM06/ETRS89



Vértice	X (m)	Y (m)
1	54588,591	-54661,963
2	46360,617	-53213,125
3	41357,587	-49878,240
4	45182,927	-42603,216
5	45966,422	-42584,202
6	47832,439	-44164,157
7	51557,450	-46029,075
8	51657,470	-47172,066
9	55547,176	-48803,683
10	55547,206	-50443,972



Legenda

 Área a anexar ao contrato MNPP00612



**Direcção Geral
de Energia e Geologia**
Divisão de Apoio Transversal

Pedido de anexação de área a contrato de prospeção e pesquisa
Nº de Cadastro: MNPP00612
Titular: IBERIAN RESOURCES PORTUGAL - RECURSOS MINERAIS,
UNIPessoal, LDA
Designação Área: Crato-Assumar-Arronches
Substância: Au, Ag, Cu, Pb, Zn, terras raras e min. acessórios
Área a anexar (Km²): 101,557
Concelho(s): Alter do Chão, Crato, Monforte e Portalegre

Escala 1:100.000

Mapa nº 266/DAT/2014

Data: 05-06-2014

Executado por:
Susana Nogueira