

Ex V. Dugue
2 maio 2019
DML
19/04/24

DIREÇÃO GERAL DE ENERGIA E GEOLOGIA



€-14231/2019

EXMO SENHOR
DIRETOR GERAL DE ENERGIA E GEOLOGIA
AV. 5 DE OUTUBRO, 208
EDIFÍCIO SANTA MARIA
1069 – 203 LISBOA

23/04/2019

Assunto: Pedido de concessão de exploração de depósitos minerais de cobre, chumbo, zinco, ouro, prata, estanho, manganês, bário e pirites relativamente à área com 75,00 ha, situada nos concelhos de Grândola, Alcácer do Sal e Ferreira do Alentejo, denominada "Lagoa Salgada", na sequência da prospeção e pesquisa.

Exmo Senhor Diretor Geral de Energia e Geologia,

O CONSÓRCIO REDCORP – EMPREENDEIMENTOS MINEIROS, LDA. (REDCORP), E A EDM – EMPRESA DE DESENVOLVIMENTO MINEIRO, SA. (EDM), VEM PELA PRESENTE SUBMETTER A V. EXA. REQUERIMENTO DIRIGIDO A SUA EXA. O SENHOR SECRETÁRIO DE ESTADO DA ENERGIA, PARA PEDIDO DE CONCESSÃO DE EXPLORAÇÃO DE DEPÓSITOS MINERAIS DE COBRE, CHUMBO, ZINCO, OURO, PRATA, ESTANHO, MANGANÊS, BÁRIO E PIRITES, na sequência da prospeção e pesquisa, para uma área com aproximadamente 75,00 há, situada nos concelhos de Grândola, Alcácer do Sal e Ferreira do Alentejo.

Com os nossos melhores cumprimentos,


Recorp – Empreendimentos Mineiros, Lda



(João Fernando Neiva Barros - Gerente)

EDM – Empresa de Desenvolvimento Mineiro, SA

EDM-EMPRESA DE DESENVOLVIMENTO MINEIRO, S.A.



(Rui Rodrigues – Presidente)

17
R

Exmo. Senhor Secretário de Estado da Energia

O Consórcio Redcorp – Empreendimentos Mineiros, Lda. (**Recorp**) e EDM – Empresa de Desenvolvimento Mineiro, SA. (**EDM**), vem, nos termos do nº 1 do Artigo 16º do Decreto-Lei nº 88/90 de 16 de Março e ao abrigo da Adenda ao contrato de prospeção e pesquisa MN/PP/008/09, celebrado em 20/06/2014 (área de 104,00 ha), de que é titular, requerer a V. Ex^a a concessão de exploração de depósitos minerais de cobre, chumbo, zinco, ouro, prata, estanho, manganês, bário e pirites relativamente à área com 75,00 ha, situada nos concelhos de Grândola, Alcácer do Sal e Ferreira do Alentejo, e delimitada pela poligonal cujos vértices, em coordenadas no sistema PT-TM06 ETRS89 (European Terrestrial Reference System 1989), são:

Vértice	X	Y
1	-31092,198	-155240,709
2	-28689,180	-156133,456
3	-21013,828	-161682,927
4	-19860,502	-161253,562
5	-15164,526	-163707,384
6	-16976,465	-166635,804
7	-21013,828	-163207,384
8	-25513,960	-163097,814
9	-28694,114	-164496,583
10	-32159,355	-161113,987
11	-32491,100	-157369,436

A caracterização do depósito mineral encontra-se em anexo no “Estudo Conceptual de Viabilidade Técnica e Económica do Projeto Mineiro de Lagoa Salgada”.

Para responsável pela futura direcção técnica da exploração propomos o seguinte técnico, João Fernando Neiva Ervedosa Barros, Mestre em Geologia e Eng.º Civil, inscrito na DGEG com o nº 634. Junto os elementos seguintes:

- Comprovativo de entrega da “Proposta de Definição de Âmbito (PDA)” na Agência Portuguesa do Ambiente (APA).
- Estudo Conceptual de Viabilidade Técnica e Económica do Projeto Mineiro de Lagoa Salgada;

- Cálculo de Recursos do Projeto de Lagoa Salgada (43-101), pela Micon International Limited, Canadá, de fevereiro de 2019.

Pede deferimento,

Braga, 23 de abril de 2019


Recorp – Empreendimentos Mineiros, Lda

EDM – Empresa de Desenvolvimento Mineiro, SA



RECORA - EMPREENDIMENTOS MINEIROS, LDA
A Gerente

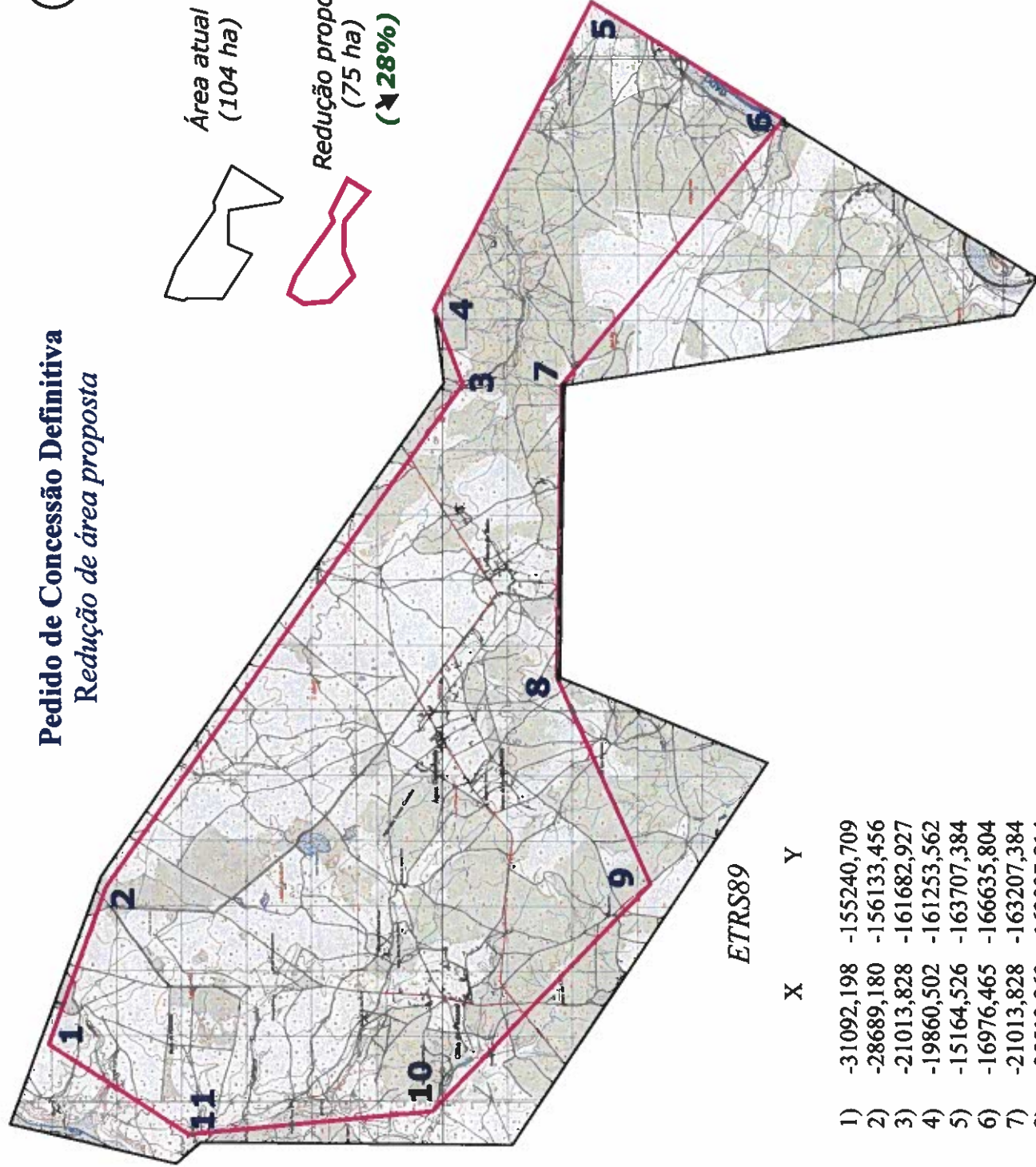
(João Fernando Neiva Barros - Gerente)



EDM-EMPRESA DE DESENVOLVIMENTO MINEIRO, S.A.

(Rui Rodrigues – Presidente)

Pedido de Concessão Definitiva Redução de área proposta



Área atual
(104 ha)

Redução proposta
(75 ha)
(↓ 28%)

ETRS89

	X	Y
1)	-31092,198	-155240,709
2)	-28689,180	-156133,456
3)	-21013,828	-161682,927
4)	-19860,502	-161253,562
5)	-15164,526	-163707,384
6)	-16976,465	-166635,804
7)	-21013,828	-163207,384
8)	-25513,960	-163097,814
9)	-28694,114	-164496,583
10)	-32159,355	-161113,987
11)	-32491,100	-157369,436

500 0 500 1000 meters

